

СТС

ПУБЛИЧНОЕ АКЦИОНЕРНОЕ ОБЩЕСТВО

СУЭНКО

СИБИРСКО-УРАЛЬСКАЯ ЭНЕРГЕТИЧЕСКАЯ КОМПАНИЯ
 ОГРН 1027201233620 ИНН/КПП 7205011944/720350001
 р/с 40702810000020000106 в Тюменском филиале
 ОАО КБ «АГРОПРОМКРЕДИТ» г. Тюмень
 к/с 30101810500000000962 БИК 047106962
 625023, РФ, Тюменская область, г. Тюмень, ул. Одесская 14
 тел.: +7 (3452) 53-60-11, 53-60-12 (приёмная),
 +7 (3452) 53-60-95, 53-60-97, 53-60-92 (общий отдел),
 +7 (3452) 53-60-98 (факс),
 office@suenco.ru
 www.suenco.ru

Исх. № 15410 от « 19 » 10 2015.
 На № _____ от « _____ » _____ 20 ____ г.

Заявитель: ООО «ЕС».

Договор об осуществлении технологического присоединения: №ЯЛ-15-0152-200 от 12.10.2015г.

Техническое задание в работу

Для электроснабжения планируемого к строительству объекта: «Многофункциональный торгово-офисный центр», который будет расположен на земельном участке по адресу: Тюменская область, г. Ялуторовск, ул. Свободы, 181 (кадастровый номер 72:26:0303004:2327) с максимальной мощностью 80кВт (количество ВРУ-0,4кВ – 1шт.), III категории надежности электроснабжения предусмотреть:

Объект	Источник финансирования
Строительство	
• «КЛ-0,4кВ от ТП-84-I до ВРУ-0,4кВ торгово-офисного центра по ул. Свободы, 181».	2.02

- строительство КЛ-0,4кВ с резервного коммутационного аппарата I с.ш. РУ-0,4кВ ТП-84 (номинальный ток плавких вставок определить проектом) до ВРУ-0,4кВ планируемого к строительству объекта: «Многофункциональный торгово-офисный центр», который будет расположен на земельном участке по адресу: Тюменская область, г. Ялуторовск, ул. Свободы, 181 (кадастровый номер 72:26:0303004:2327). Тип, марку и сечение кабеля определить проектом.

При монтаже кабельной линии применить концевые и соединительные термоусаживаемые муфты с паянным заземлением.

Пересечение и сближение КЛ-0,4кВ с дорогами и инженерными коммуникациями выполнить в соответствии с требованиями ПУЭ.


При пересечении вновь прокладываемой КЛ-0,4кВ с дорогами, тротуарами, коммуникациями, КЛ-0,4кВ проложить в цельнометаллической трубе, либо в полиэтиленовой трубе, диаметр и толщину стенки трубы определить проектом. При необходимости с применением установки горизонтального бурения типа: «Navigator».

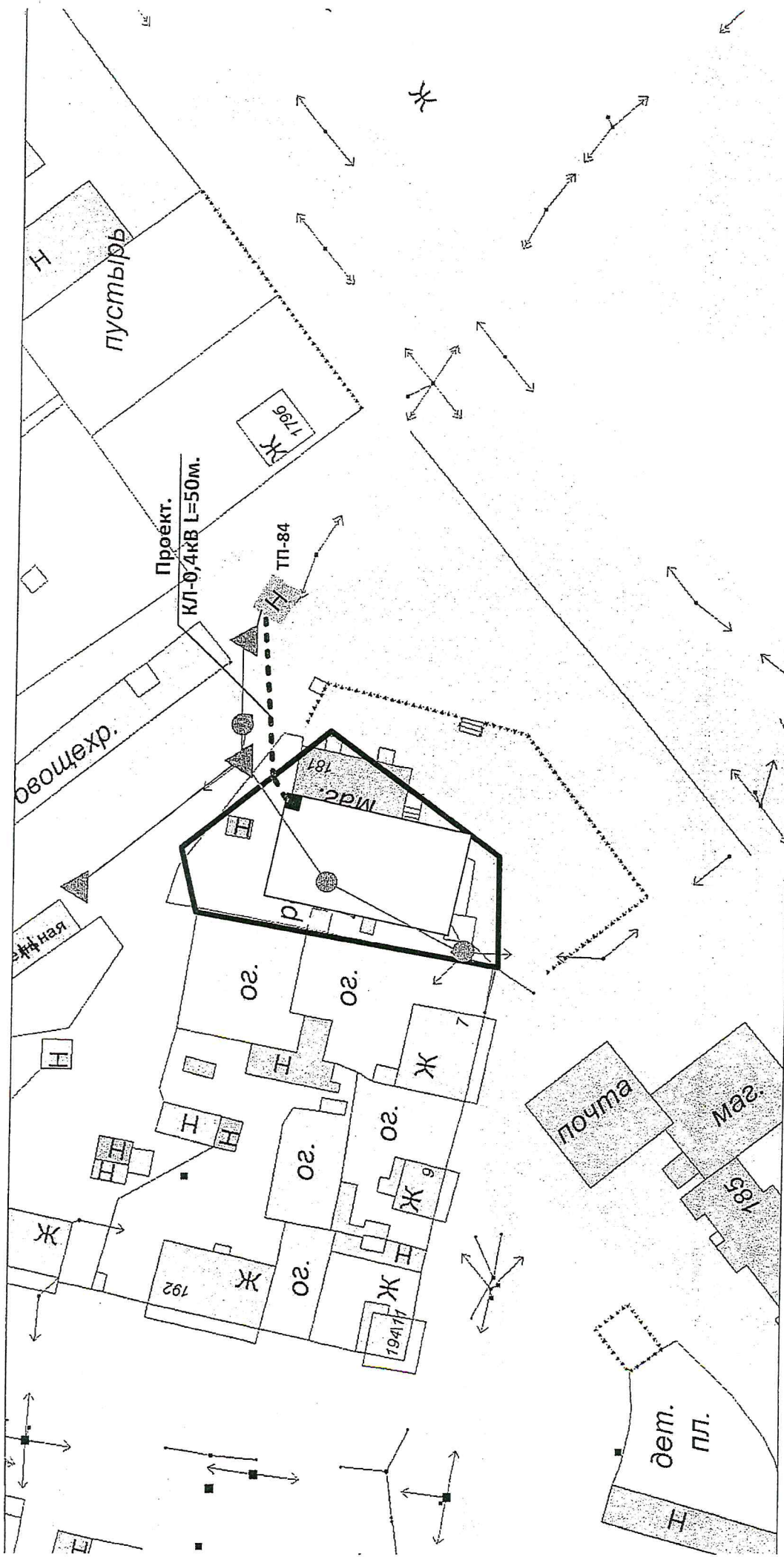
Строительство электрических сетей осуществлять в соответствии с требованиями действующего законодательства РФ.

Проект на строительство КЛ-0,4кВ представить в ПАО «СУЭНКО».

Начальник управления
перспективного развития


С.В. Дуркин


Исп. Иванов А.В.,
Тел.: 53-63-24, 13.10.2015г.



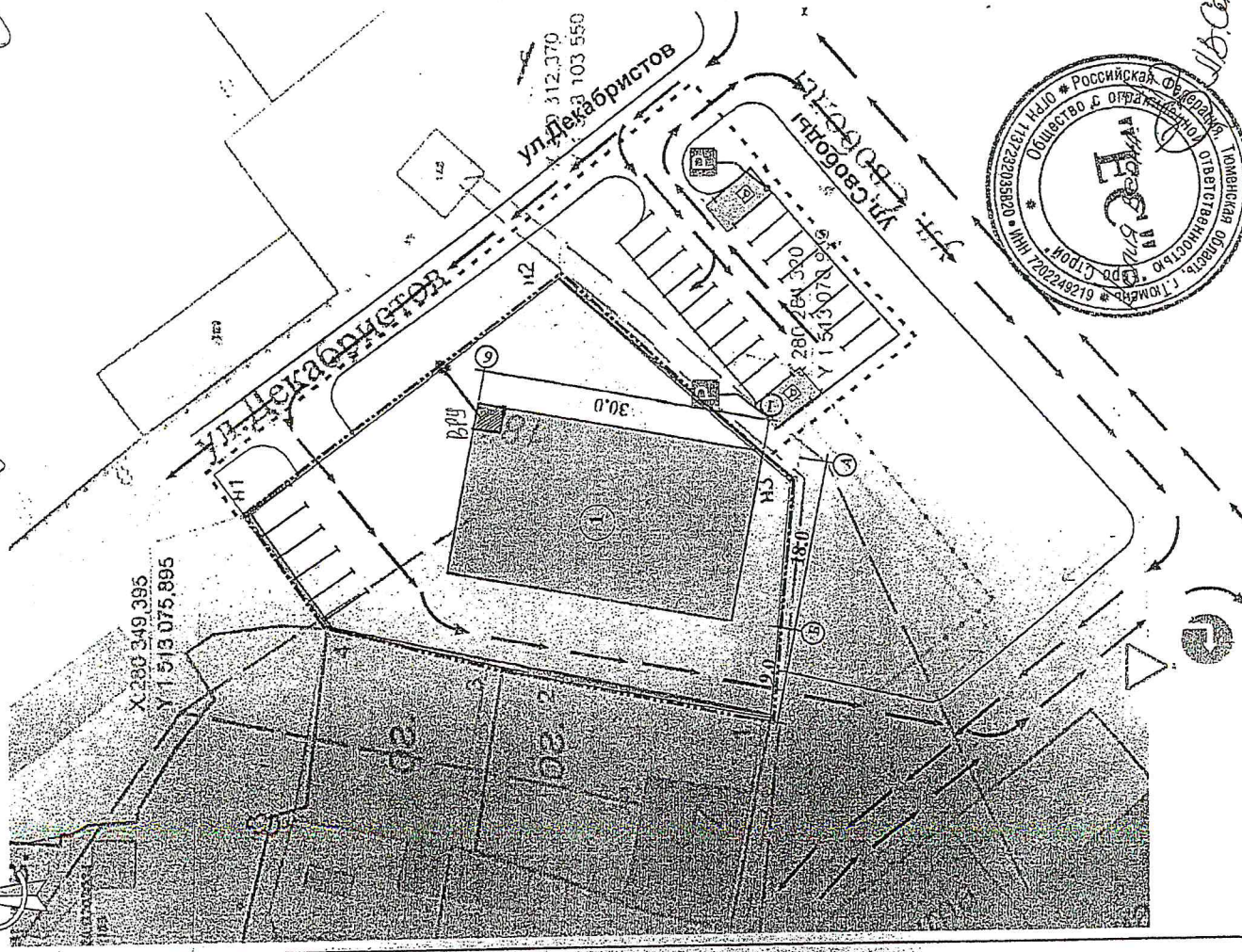
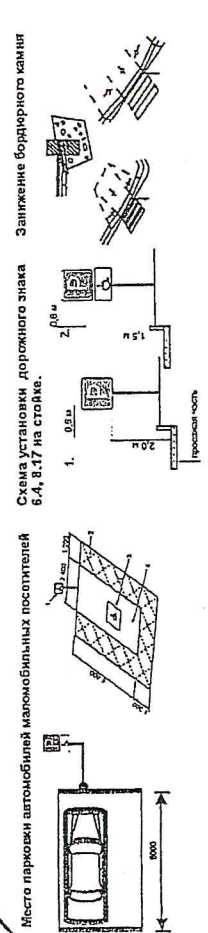
Инва № 000280 ВЛ-0,4кВ ТП-84 ф. Котельная ПС 110/10 кв "Ялугаторовская", фидер "МКЗ-1"

Схема организации дорожного движения. М 1 : 500.
 Директор организации дорожного движения
 [Подпись]

Ведомость жилых и общественных зданий и сооружений

Наименование и обозначение	Этажность	Количество		Площадь, М2		Строительный объем, м3
		Квартир	Застройки	Общая нормируемая	впнвде	
1 Торгово-досуговый центр	1	-	540.0	1620.0*	1620.0*	огсвсв

Направление движения транспорта
 Направление движения пешеходов
 Горизонтальная разметка 1.1 - ГОСТ Р 52289-2004. Для обозначения границ стояночных мест на стоянках, при параллельном размещении автомобилей - 2,5х5,0 м
 Горизонтальная разметка 1.24.3 - ГОСТ Р 52290-2004 дублирует знак 8.17 "Изнавалды" и применяется совместно с ним.
 Горизонтальная разметка 1.24.3 "Изнавалды" нанесена желтой краской на асфальте парковочного места
 Выделенные места должны обозначаться знаками принятыми ГОСТ Р 52289 и ПДД на поверхности покрытия стоянки и продублированы знаком на вертикальной поверхности (стене, столбе, стойке и т.п.) с ГОСТ 12.4.026-2001, на высоте не менее 1.5 м.
 Вертикальная разметка 2.7 - ГОСТ Р 52289-2004 обозначает бордюры на опасных участках и возвышающиеся островки безопасности в виде сочетания черных и белых полос, показывает их габариты и служит средством зрительного ориентирования.
 Информационный знак 6.4 "Место стоянки" ГОСТ Р 52289-2004
 Знак дополнительной информации 8.17 "Изнавалды" ГОСТ Р 52290-2004
 Действие знака 6.4, распространяется только на мотоциклы и автомобили, на которых установлен опознавательный знак "Изнавалды"
 Информационный знак 2.4 "Уступки дороге"
 Предписывающий знак 4.1.2 "Движение направо"



11 - 2015		Тюменская область, город Ялуторовск.	
Изм.	Кол. уч.	Лист	Листов
		ЭП	3
Многофункциональный торгово-офисный центр (магazine оптовых товаров) по улице Свободы, 181		Место стоянки	
Схема организации дорожного движения. М 1 : 500.		ООО «ИЗЭСИ-Проект»	